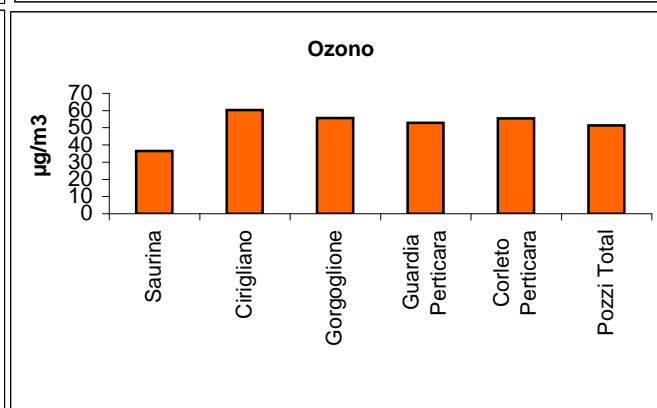
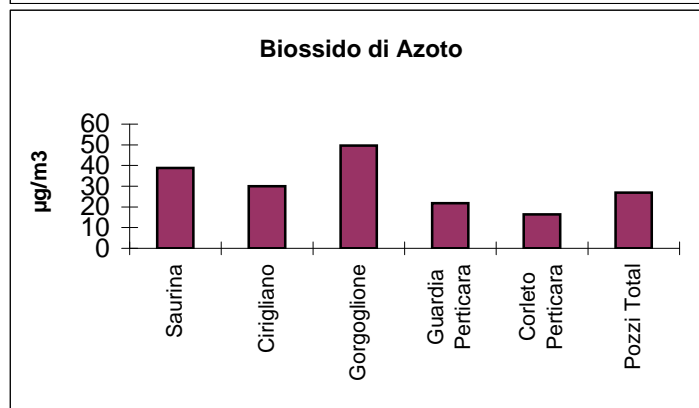
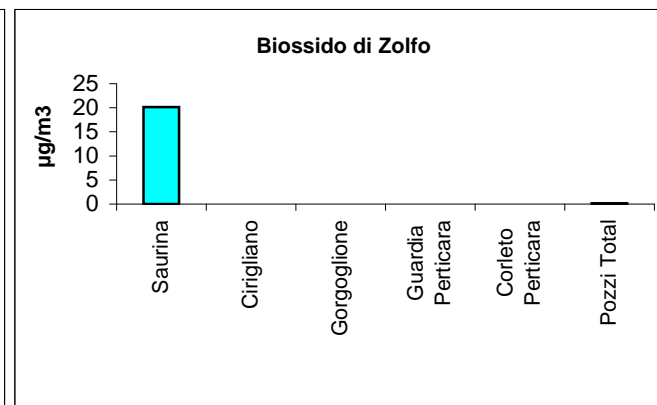
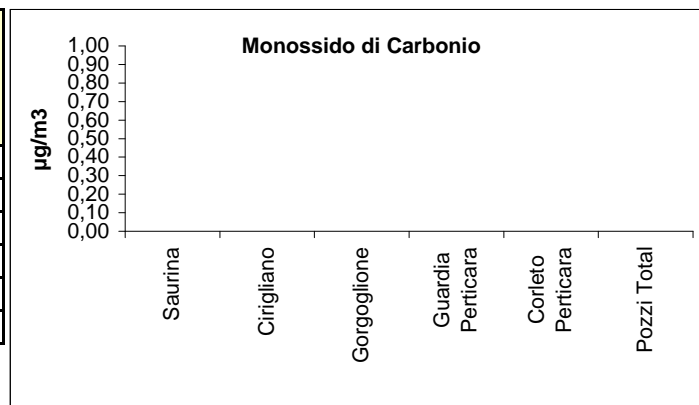


STUDIO FINALIZZATO ALLA VALUTAZIONE DELL'IMPATTO AMBIENTALE DELLE ATTIVITA' ESTRATTIVE DELLA VAL D'AGRI

Dati di qualità dell'aria rilevati dalla stazione mobile

Concentrazione di inquinanti espressi in $\mu\text{g}/\text{m}^3$ - Dati rilevati il 10/06/2010

Località	Monossido di Carbonio CO $\mu\text{g}/\text{m}^3$	Biossido di Zolfo SO ₂ $\mu\text{g}/\text{m}^3$	Biossido di Azoto NO ₂ $\mu\text{g}/\text{m}^3$	Ozono O ₃ $\mu\text{g}/\text{m}^3$
Saurina	0,00	20,15	38,88	36,52
Cirigliano	0,00	0,00	30,00	60,33
Gorgoglione	0,00	0,00	49,70	55,72
Guardia Perticara	0,00	0,00	21,81	52,94
Corleto Perticara	0,00	0,00	16,43	55,54
Pozzi Total	0,00	0,12	26,96	51,44



Livello di inquinamento	Monossido di Carbonio ($\mu\text{g}/\text{m}^3$)	Biossido di Zolfo ($\mu\text{g}/\text{m}^3$)	Biossido di Azoto ($\mu\text{g}/\text{m}^3$)	Ozono ($\mu\text{g}/\text{m}^3$)
<i>Trascurabile</i>	0 - 5	0 - 100	0 - 62	0 - 90
<i>Basso</i>	5,1 - 10	101 - 200	63 - 125	91 - 180
<i>Moderato</i>	10,1 - 20	201 - 400	126 - 250	181 - 240
<i>Elevato</i>	> 20	> 400	> 250	> 240